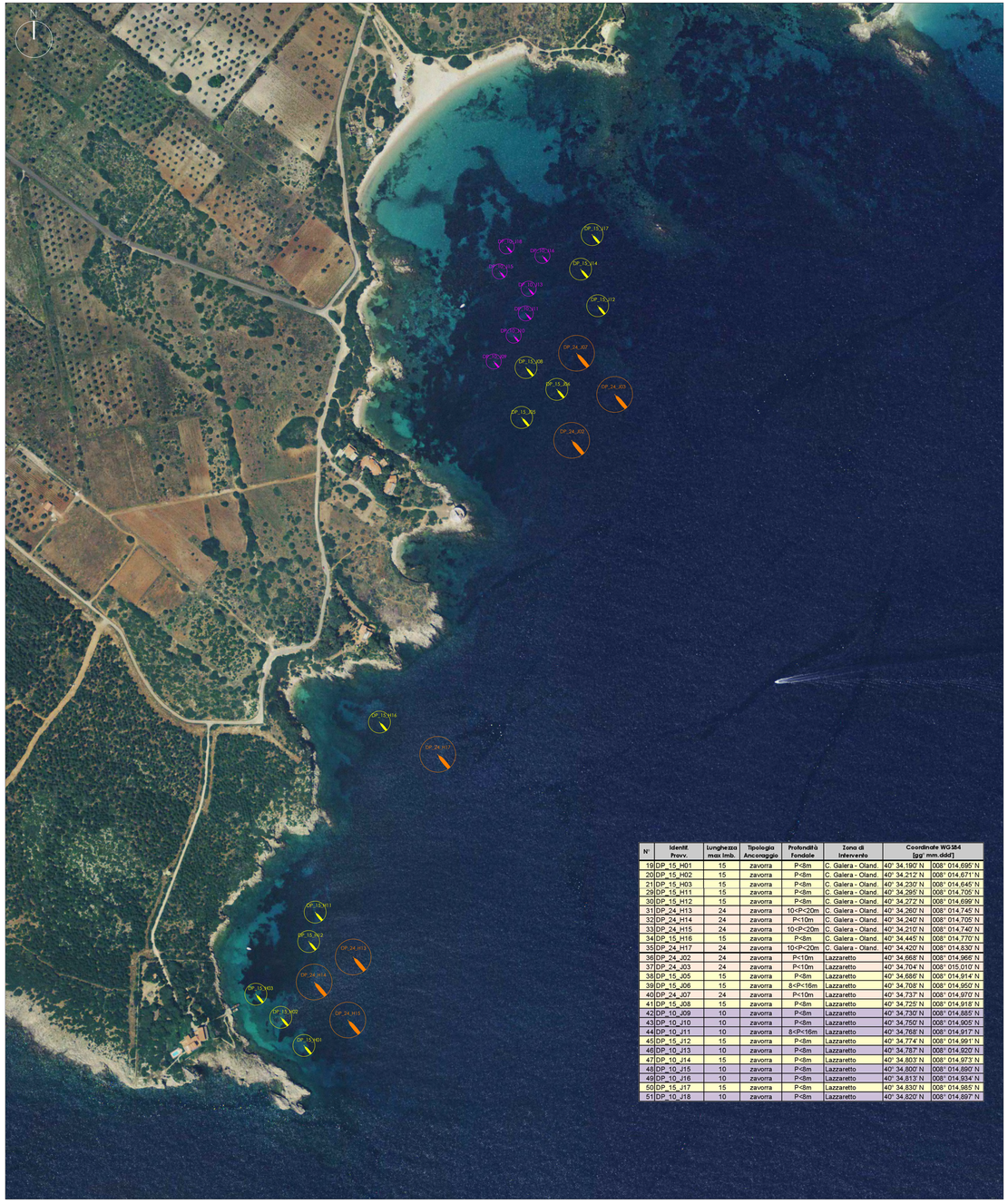

N°	Identif. Provv.	Lunghezza max lmb.	Tipologia Ancoraggio	Profondità fondale	Zona di Intervento	Coordinate WGS84 [gg° mm.ddd']	
19	DP_15_H01	15	zavorra	P<8m	C. Galera - Oland.	40° 34,190' N	008° 014,695' N
20	DP_15_H02	15	zavorra	P<8m	C. Galera - Oland.	40° 34,212' N	008° 014,671' N
21	DP_15_H03	15	zavorra	P<8m	C. Galera - Oland.	40° 34,230' N	008° 014,645' N
28	DP_15_H11	15	zavorra	P<8m	C. Galera - Oland.	40° 34,295' N	008° 014,705' N
30	DP_15_H12	15	zavorra	P<8m	C. Galera - Oland.	40° 34,272' N	008° 014,699' N
31	DP_24_H13	24	zavorra	10<P<20m	C. Galera - Oland.	40° 34,260' N	008° 014,745' N
32	DP_24_H14	24	zavorra	P<10m	C. Galera - Oland.	40° 34,240' N	008° 014,705' N
33	DP_24_H15	24	zavorra	10<P<20m	C. Galera - Oland.	40° 34,210' N	008° 014,740' N
34	DP_15_H16	15	zavorra	P<8m	C. Galera - Oland.	40° 34,445' N	008° 014,770' N
35	DP_24_H17	24	zavorra	10<P<20m	C. Galera - Oland.	40° 34,420' N	008° 014,830' N
36	DP_24_J02	24	zavorra	P<10m	Lazzaretto	40° 34,668' N	008° 014,969' N
37	DP_24_J03	24	zavorra	P<10m	Lazzaretto	40° 34,704' N	008° 015,010' N
38	DP_15_J05	15	zavorra	P<8m	Lazzaretto	40° 34,686' N	008° 014,914' N
39	DP_15_J06	15	zavorra	8<P<16m	Lazzaretto	40° 34,708' N	008° 014,950' N
40	DP_24_J07	24	zavorra	P<10m	Lazzaretto	40° 34,737' N	008° 014,970' N
41	DP_15_J08	15	zavorra	P<8m	Lazzaretto	40° 34,725' N	008° 014,918' N
42	DP_10_J09	10	zavorra	P<8m	Lazzaretto	40° 34,730' N	008° 014,885' N
43	DP_10_J10	10	zavorra	P<8m	Lazzaretto	40° 34,750' N	008° 014,905' N
44	DP_10_J11	10	zavorra	8<P<16m	Lazzaretto	40° 34,768' N	008° 014,917' N
45	DP_15_J12	15	zavorra	P<8m	Lazzaretto	40° 34,774' N	008° 014,991' N
46	DP_10_J13	10	zavorra	P<8m	Lazzaretto	40° 34,787' N	008° 014,920' N
47	DP_10_J14	15	zavorra	P<8m	Lazzaretto	40° 34,803' N	008° 014,973' N
48	DP_10_J15	10	zavorra	P<8m	Lazzaretto	40° 34,800' N	008° 014,890' N
49	DP_10_J16	10	zavorra	P<8m	Lazzaretto	40° 34,813' N	008° 014,934' N
50	DP_15_J17	15	zavorra	P<8m	Lazzaretto	40° 34,830' N	008° 014,985' N
51	DP_10_J18	10	zavorra	P<8m	Lazzaretto	40° 34,820' N	008° 014,897' N

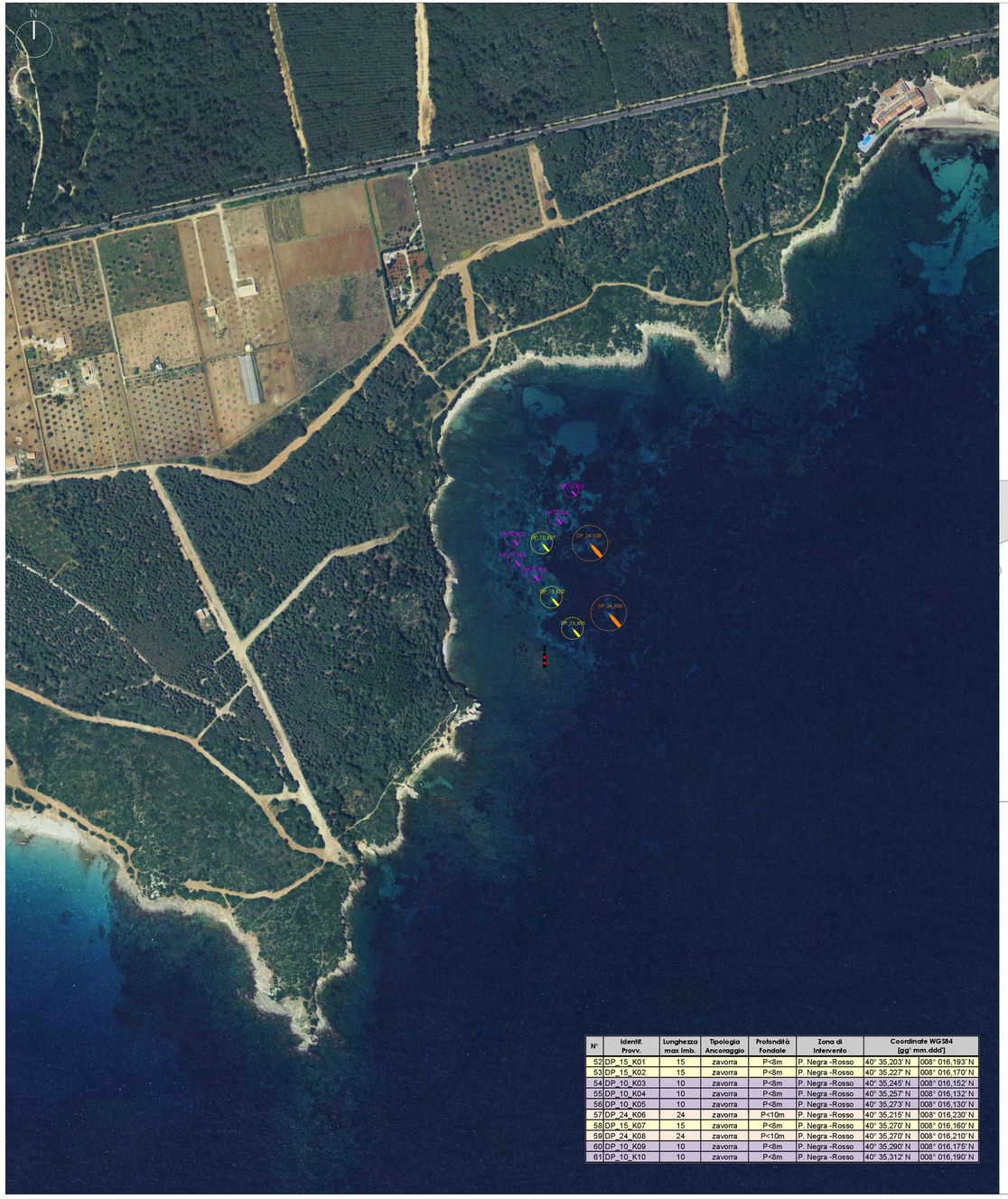

N°	Identif. Provv.	Lunghezza max lmb.	Tipologia Ancoraggio	Profondità Fondale	Zona di Intervento	Coordinate WGS84 [gg° mm.ddd']	
52	DP_15_K01	15	zavorra	P<8m	P. Negra -Rosso	40° 35,203' N	008° 016,193' N
53	DP_15_K02	15	zavorra	P<8m	P. Negra -Rosso	40° 35,227' N	008° 016,170' N
54	DP_10_K03	10	zavorra	P<8m	P. Negra -Rosso	40° 35,245' N	008° 016,152' N
55	DP_10_K04	10	zavorra	P<8m	P. Negra -Rosso	40° 35,257' N	008° 016,132' N
56	DP_10_K05	10	zavorra	P<8m	P. Negra -Rosso	40° 35,273' N	008° 016,130' N
57	DP_24_K06	24	zavorra	P<10m	P. Negra -Rosso	40° 35,215' N	008° 016,230' N
58	DP_15_K07	15	zavorra	P<8m	P. Negra -Rosso	40° 35,270' N	008° 016,160' N
59	DP_24_K08	24	zavorra	P<10m	P. Negra -Rosso	40° 35,270' N	008° 016,210' N
60	DP_10_K09	10	zavorra	P<8m	P. Negra -Rosso	40° 35,290' N	008° 016,175' N
61	DP_10_K10	10	zavorra	P<8m	P. Negra -Rosso	40° 35,312' N	008° 016,190' N

LEGENDA

- Punti di ormeggio esistenti e in fase di realizzazione
- Punti di ormeggio in progetto per imbarcazioni fino a 10m con zavorra di ancoraggio
- Punti di ormeggio in progetto per imbarcazioni fino a 15m con zavorra di ancoraggio
- Punti di ormeggio in progetto per imbarcazioni fino a 24m con zavorra di ancoraggio
- Segnalazione marittima della Secca del Rosso
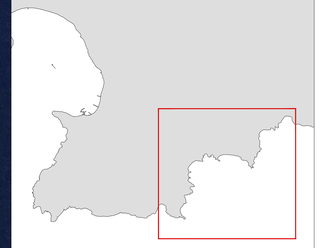
Cala Galera - Lazzaretto - Rosso